

Схема границ размещения публичного сервитута

Объект: "ВЛЗ-10 кВ Л-2 ПС "Парфино" (отпайка от опоры №223)"





(наименование объекта)

Местоположение: Новгородская область, Парфинский р-н, н.п. Тулитово
Кадастровые кварталы: 53:13:0070802; 53:13:0070803
Кадастровые номера земельных участков: 53:13:0000000:2801; 53:13:0070803:7
Система координат: МСК-53 (Зона 2);
Каталог координат: Приложение 1
Площадь сервитута: 576 кв.м



Масштаб 1:2 000

Используемые условные знаки и обозначения:

-  - граница публичного сервитута;
-  - граница земельных участков по сведениям ЕГРН;
-  - граница кадастровых кварталов по сведениям ЕГРН;
-  - характерная точка границ публичного сервитута;
- 53:01:0041601 - номер кадастрового квартала по сведениям ЕГРН;
- :3 - номер земельного участка по сведениям ЕГРН;
- 1 - номер поворотной точки границы публичного сервитута.

Подпись _____



/С.И. Лукьянов/

Дата "22" января 2024 г.

Система координат МСК-53, зона 2			
Метод определения координат характерных точек границ - аналитический			
Площадь публичного сервитута 576 кв. м.			
Обозначение характерных точек границы	Координаты, м		Средняя квадратическая погрешность определения координат характерных точек границ
	X, м	Y, м	
1	524 294,05	2 201 596,20	0,1
2	524 296,04	2 201 594,68	0,1
3	524 352,97	2 201 569,60	0,1
4	524 421,08	2 201 560,14	0,1
5	524 432,48	2 201 558,10	0,1
6	524 433,19	2 201 562,04	0,1
7	524 421,71	2 201 564,09	0,1
8	524 354,07	2 201 573,48	0,1
9	524 298,09	2 201 598,14	0,1
10	524 296,48	2 201 599,37	0,1
1	524 294,05	2 201 596,20	0,1

Кадастровый инженер



С.И. Лукьянов