

Схема границ размещения публичного сервитута








**Объект: "ВЛИ-0,4 кВ Л-1 КТП-10/0,4 кВ Иванково"**

(наименование объекта)

Местоположение: Новгородская область, Парфинский р-н, н.п. Иванково  
Кадастровые кварталы: 53:13:0100601  
Кадастровые номера земельных участков: 53:13:0100601:44; 53:13:0100601:78  
Система координат: МСК-53 (Зона 2);  
Каталог координат: Приложение 1  
Площадь сервитута: 134 кв.м



Масштаб 1:1 000

- Используемые условные знаки и обозначения:
-  - граница публичного сервитута;
  -  - граница земельных участков по сведениям ЕГРН;
  -  - граница кадастровых кварталов по сведениям ЕГРН;
  -  - характерная точка границ публичного сервитута;
  -  - номер кадастрового квартала по сведениям ЕГРН;
  -  - номер земельного участка по сведениям ЕГРН;
  -  - номер поворотной точки границы публичного сервитута.

Подпись \_\_\_\_\_



/С.И. Лукьянов/

Дата "22" января 2024 г.

Система координат МСК-53, зона 2			
Метод определения координат характерных точек границ - аналитический			
Площадь публичного сервитута 134 кв. м.			
Обозначение характерных точек границы	Координаты, м		Средняя квадратическая погрешность определения координат характерных точек границ
	X, м	Y, м	
1	517 237,17	2 192 621,38	0,1
2	517 237,06	2 192 623,38	0,1
3	517 201,49	2 192 621,44	0,1
4	517 170,29	2 192 619,31	0,1
5	517 170,43	2 192 617,32	0,1
6	517 201,61	2 192 619,45	0,1
1	517 237,17	2 192 621,38	0,1

Кадастровый инженер



С.И. Лукьянов